



Turun Pursiseuran eskaaderit kesällä 2021

Juha Nurmi
Jukka Sainio



Kuva: Marjut Putkinen



Kolme eskaaderivaihtoehtoa

Kesän koronatilanteesta riippuen toteutetaan 1-2 seuraavista eskaadereista:

1. Tukholman saariston eskaaderi Svinö- Tukholma 12.-21.7.
2. Puolan eskaaderi
 - Rannikkoryhmä Pyytinkari-Gdansk 25.6-18.7
 - Avomeriryhmä Svinö –Gdansk 2.-18.7.
3. Majakkaeskaaderi Svinö-Rödhamn 9.-21.7

Mikäli koronatilanne on hyvä, toteutetaan eskaaderit 1. ja 2. Mikäli se on huono, toteutetaan eskaaderi 3. Myös muut yhdistelmät ovat mahdollisia. Päätös tehdään kesäkuun alkupuolella.



TUKHOLMAN SAARISTON ESKAADERI 2021





TUKHOLMAN SAARISTON ESKADERI 2021

Tule mukaan suunnittelemaan yhdessä Tukholman saaristoon ja Tukholmaan heinäkuussa suuntautuvaa eskaaderia.

Tukholmassa ajatuksena on tukeutua Djurgårdenhamn'in vierasvenesatamaan aivan Skansenin kupeessa maanantaina 19.7.

Tuolloin illalla on Skansenilla jazz-jamit, johon voi halutessaan osallistua.

Vierassatamasta on hyvä yhteys Tukholman keskusta ja Vanhaan kaupunkiin.

Gröna Lundin huvipuistossa ja Skansenin eläintarhassa sekä ulkoilmamuseossa vierähtää hyvin päivä koko perheellä. Myös Vasa- ja ABBA-museot ovat ihan lähellä.

Seuraavana iltana on Skansenilla Suomenkin TV:stä tuttu All sång i Skansen – yhteislaulutilaisuus, johon on näin mahdollisuus myös osallistua.

Tutustu Skansenin tarjontaan <https://www.skansen.se/sv/kalendarium>

Muutoinkin matkaa tehdään leppoisasti, sopivasti pysähdellen mielenkiintoisissa kohteissa.



TUKHOLMAN SAARISTON ESKAADERI 2021

Aikataulu- ja reittisuunnitelmaehdotus

- Ma 12.7. illalla kokoontuminen Svinöön.
- Ti 13.7. aamulla lähtö **kohti** Rödhamnia.
- To 15.7. aamulla Rödhamnista lähtö Ahvenanmeren yli.
- Pe 16.7. – su 18.7. Tukholman saaristossa risteilyä sää- ja tuuliolojen mukaan.
- Su 18.7. Tukholman kupeeseen yöksi, esim. Vaxholmiin tai Fräderholmarnaan.
- Ma 19.7. aamulla Navigationssällskapet'in Djurgårdenhamnin vierasvenesatamaan.
- Ti 20.7. Tukholmassa.
- Ke 21.7. aamulla lähtö Tukholmasta ...





TUKHOLMAN SAARISTON ESKAADERI 2021

Linkkejä suunnittelun avuksi

<https://collabella.wordpress.com/2016/07/23/gradd-o-rodloga-storskar/> (S/Y Collabellan kotisivut, jossa paljon linkkejä ja vinkkejä)

<https://purjevene-aava.blogspot.com/2018/07/agno-napoleonviken-jungfruskar.html> (S/Y Aavan kotisivut)

<https://www.svenskagasthamnar.se/se/kustomraden/> (vierasvenesatamia)

<https://www.batsidan.com/hamn/region.php?region=17> (vierasvene- ja luonnonsatamia)

<https://hamnkartan.azurewebsites.net/> (septin tyhjennyspisteet)

<https://www.dockspot.com/en/docks/124-navigationssallskapet-djurgardshamnen>

(laituripaikan varaus Tukholmaan Djurgårdenshamnen'iin)

Lisää yksityiskohtaista tietoa

Arholma - Landsort – satamakirjasta.





TUKHOLMAN SAARISTON PARATIISISAARET

Tukholman saariston paratiisit				9.2.2017
	PAIKKA	KOORDINAATIT		HUOM.
pohjoisin	Arholma	59 50,58'N	19 07,28'E	
	Lidö	59 46,65 N	19 05,20 E	
	Nortälje	59 45,45'N	18 42,76'E	vierasvenestama
	Söderarm	59 45,08 N	19 24,33 E	huom. soita mielellään etukäteen
	Granhamn	59 44,01 N	19 07,67 E	
	Inra Hamnskär	59 43,89 N	19 19,34 E	
	Högmarsö, länsipuoli	59 39,37 N	18 49,30 E	
	St. Asken	59 39,23 N	18 53,45 E	
	Granö	59 38,21 N	18 48,36 E	
	Blidö värdhus	59 38,12 N	18 55,23 E	vierasvenestama
	Ängsö	59 37,02 N	18 45,63 E	
	Siarö	59 33,23'N	18 37,47'E	
	Finnhamn	59 28,82 N	18 49,89 E	paljon erityyppisiä paikkoja
	Svenska Högarna	59 26,74'N	19 30,53'E	
	Träskö, Lindholmen	59 26,52 N	18 46,37 E	
	Stora Nassa	59 25,61 N	19 11,54 E	
	Lökaö	59 24,39'N	18 57,59'E	
	Säck	59 23,44 N	18 47,89 E	
	Björkskärs skärgård	59 21,76 N	19 07,84 E	
	Malma Kvarn	59 15,32'N	18 36,88'E	Svenska kryssarklubben, vierassatama
Bullerön	59 11,91'N	18 51,04'E		
Hallskär	59 09,93 N	18 49,97 E		
Viggeskläppen	59 09,24'N	18 48,99'E		
Grönskärsfladen	59 08,06 N	18 40,34 E		
Kymmendö, Ornö	59 06,88'N	18 29,87'E		
Kolnäsviken, Ornö	59 05,02 N	18 23,32 E		
Fjärdlänga	59 03,16'N	18 31,81'E		
eteläisin	Brunnsviken, Ornö	59 02,15'N	18 22,44'E	



Gdansk

2. Turun pursiseuran Puolan eskaaderi 2021

Päivitetty suunnitelma

17.1.2021



Eskaaderin kulku

- Eskaderin alku toteutetaan kahdessa ryhmässä:
 - Rannikkoryhmä lähtee juhannusviikonloppuna 26.6. ja etenee lyhyemmin välietapein ja käyttää matkaan Saaristomereltä Puolaan 2 viikkoa
 - Avomeriryhmä lähtee viikon juhannuksen jälkeen pe 2.7. ja käyttää matkaan Saaristomereltä Puolaan yhden viikon
- Rannikko- ja avomeriryhmä kohtaavat Puolan Kolobrzegissä pe 9.7. ja jatkavat siitä yhtä matkaa Puolan rannikkoa itään.
- Eskaderi päättyy Gdanskiin sunnuntaina 18.7.



Rannikkoryhmä

Ohjeellinen aikataulu ja etapit

Kokoontuminen Pyytinkarilla juhannusaattona 25.6

La 26.6. Pyytinkari-Degerby 50 mpk

Su 27.6 Degerby-Furusund 50 mpk

Ma 28.6 Furusund-Dalarö 41 mpk

Ti 29.6. Dalarö (mahdollisuus päiväretkeen Tukholmaan)

Ke 30.6. Dalarö-Landsort Norrhamn 29 mpk

To 1.7 Landsort-Harstena 44 mpk

Pe 2.7. Harstena – Idö 38 mpk

La 3.7 Idö-Oskarsham 33 mpk

Su 4.7. Oskarshamn-Kalmar 42 mpk

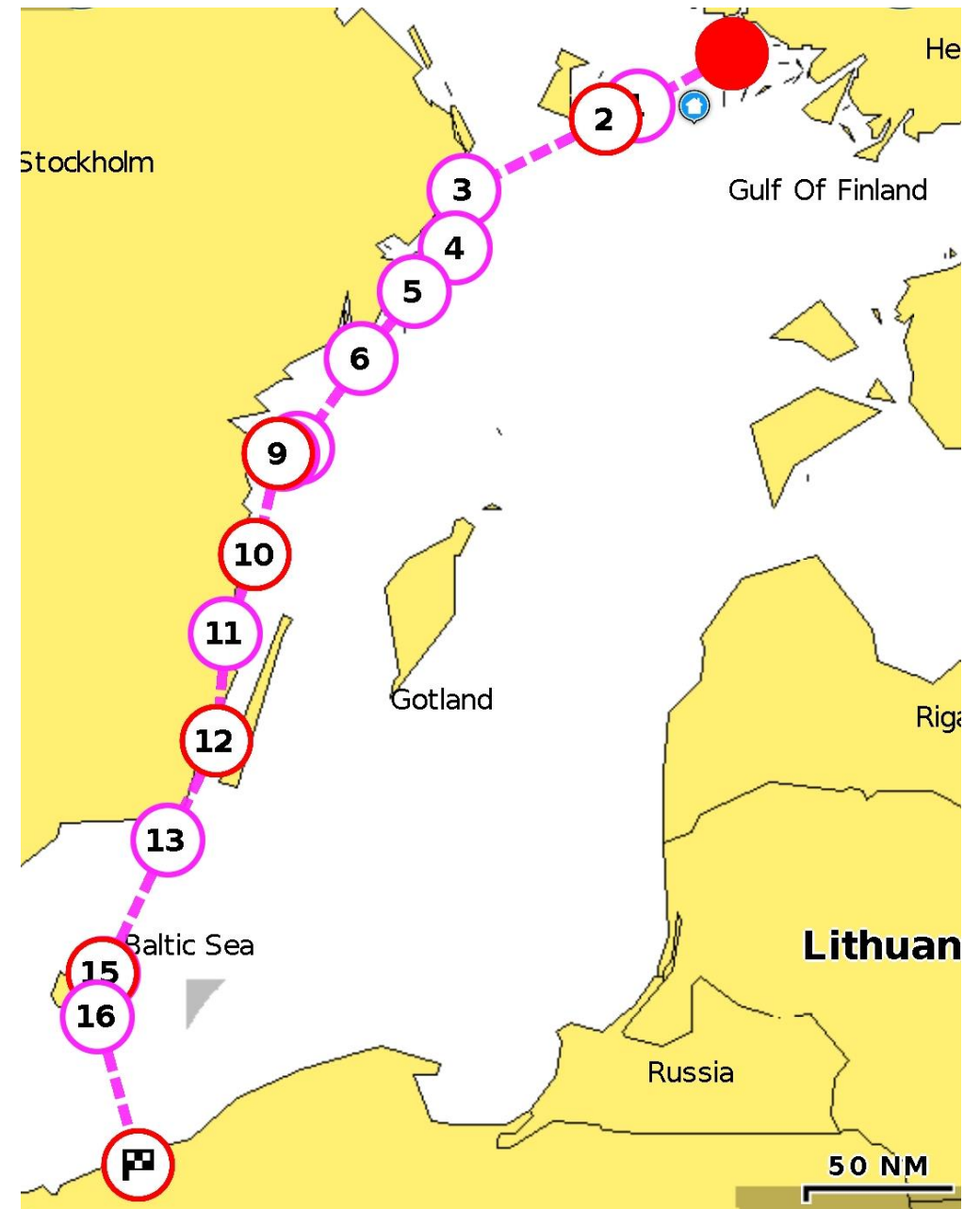
Ma 5.7. Kalmar

Ti 6.7. Kalmar-Grönhögen 25 mpk

Ke 7.7. Grönhögen-Christiansö 70 mpk

To 8.7. Christiansö-Nexo/Svaneke 16/11 mpk

Pe 9.7 Nexö-Kolobrzeg 56/60 mpk





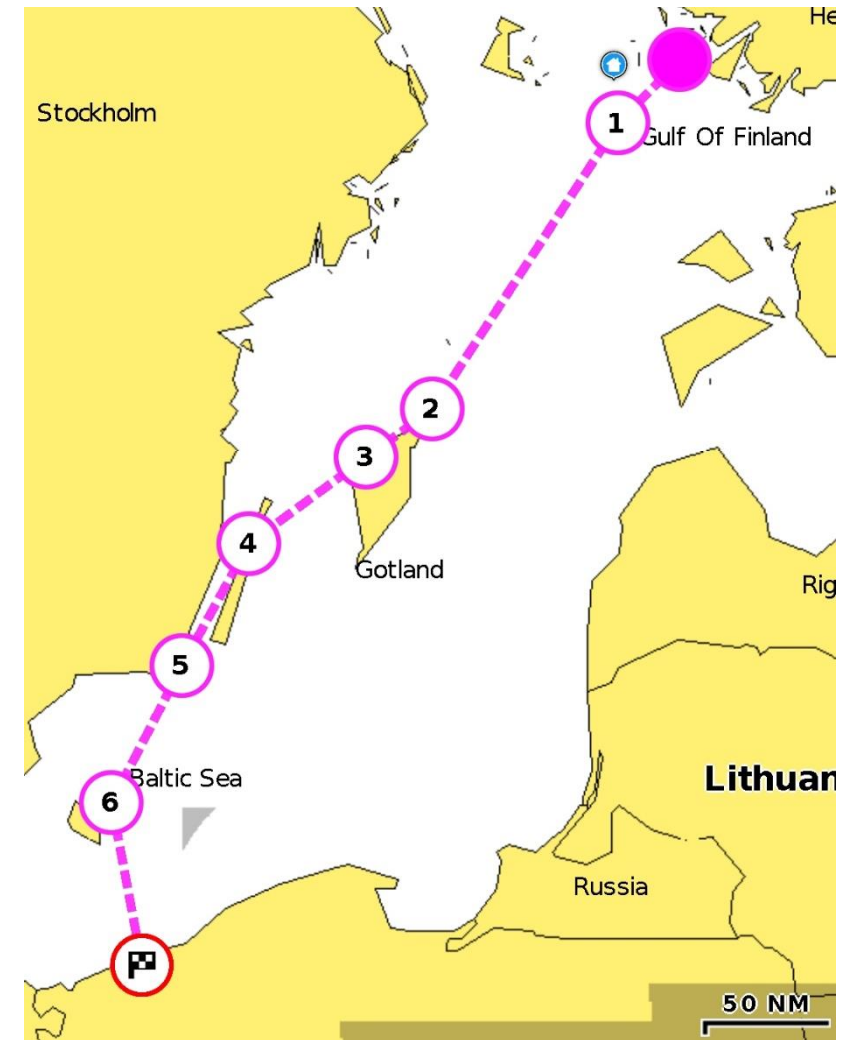
Avomeriryhmä

- Kokoontuminen pe 2.7. Svinössä
- Avomeriryhmä etenee aina hyvän sään tullen pitkin etapein. Avomeriryhmän on hyvä varautua kahteen yli yön kestävään avomeripurjehdukseen
- Lähtökohtaisesti Saaristomereltä purjehditaan suoraan Gotlantiin, jos sää on suotuisa
- Päätökset seuraavasta satamasta tehdään yhdessä sääennuste huomioiden.



Avomeriryhmän suuntaa antava mallireitti

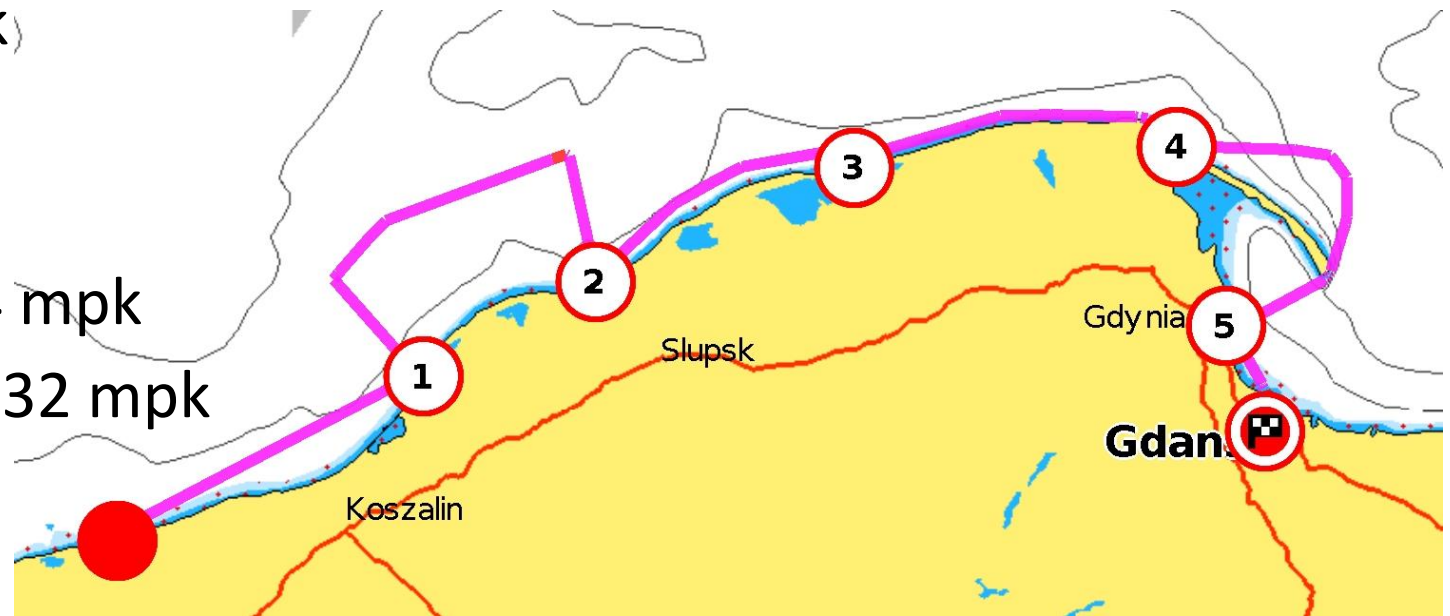
- Pe 2.7. kokoontuminen Svinössä
- La 3.7.-su 4.7. Svinö-Fårö 164 mpk
- Ma 5.7. Fårö-Visby 36 mpk
- Ti 6.7. Visby-Sandvik (Öölanti) 63 mpk
- Ke 7.7. Sandvik-Kristianopel 58 mpk
- To 8.7. Kristianopel-Christiansö 64 mpk
- Pe 9.7. Christiansö-Kolobrzeg 70 mpk





Yhteinen osuus Puolassa

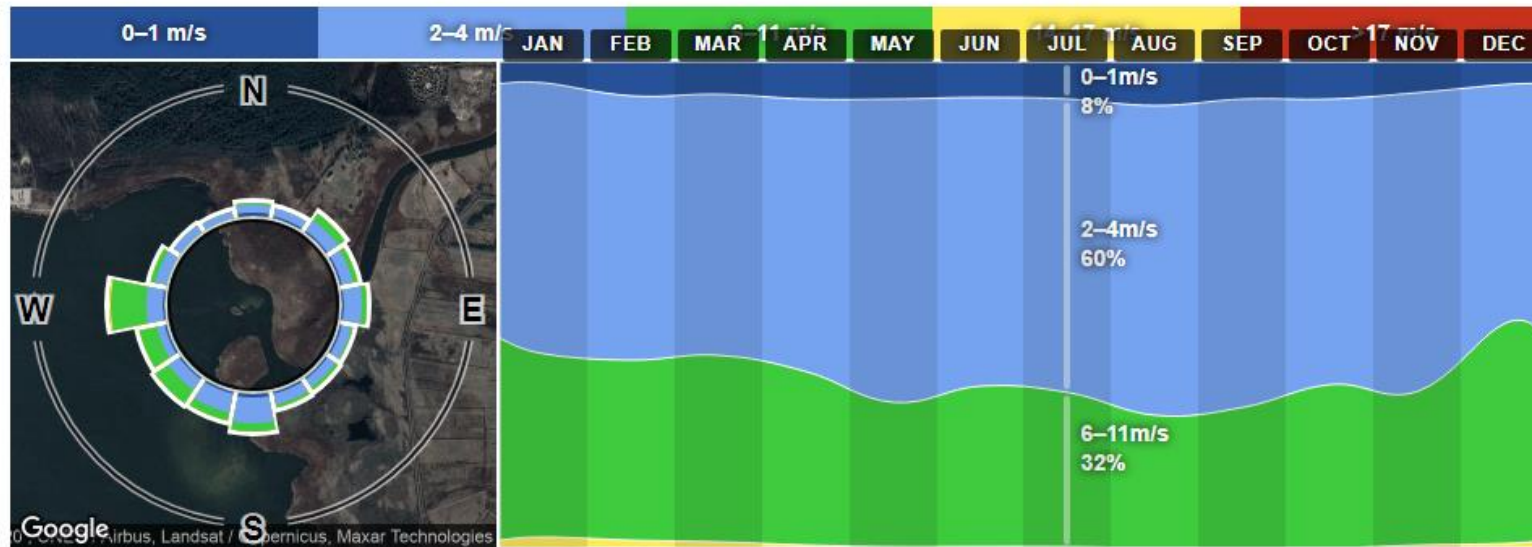
- La 10.7. Kolobrzeg
- Su 11.7. Kolobrzeg- Darlowo 32 mpk
- Ma 12.7. Darlowo-Ustka 21 mpk
- Ti 13.7. Ustka-Leba 27 mpk
- Ke 14.7. Leba
- To 15.7. Leba-Wladyslawowo 34 mpk
- Pe 16.7. Wladyslawowo-Gdynia 32 mpk
- La 17.7. Gdynia
- Su 18.7. Gdynia-Gdansk 12 mpk





Vallitseva tuuli Puolan rannikolla (Leba)

Wind direction and strength distribution



Vallitseva tuuli on länsituuli, siksi Puolan rannikko kannattaa purjehtia lännestä itään.

Lähde: Windfinder.com



Puolan satamat: Kolobrzeg



- 50 000 asukkaan kaupunki
- Alun perin kalastuskylä, josta on kehittynyt puolalaisten suosiossa oleva lomakohde
- Upeat, pitkät hiekkarannat
- Paljon mahdollisuuksia erilaisiin aktiviteetteihin
- Paljon ravintoloita ja ruokapaikkoja
- 2012 valmistunut Marina



Darlowo

- 14000 asukasta
- Hiekkaranta
- Pommerin ruhtinaiden linna





Ustka



- 17 000 asukasta
- Kylpylä
- Valittu useana vuonna Puolan parhaaksi lomanviettopaikaksi



Leba



- Pieni satamakaupunki
- Kansallispuisto, hienot hiekkadyynit “Euroopan Sahara”



Władysławowo

- Noin 15000 asukkaan kaupunki Helin niemimaan alkupäässä





Gdynia

- Puolan suurin satamakaupunki, n. 250 000 asukasta
- Puolan aurinkoisin kaupunki
- Gdynian ja Gdanskin välissä, 10 km Gdyniasta ja 12km Gdanskista on Sopotin kylpyläkaupunki, jossa mm. Euroopan pisin puinen kävelylaituri (yli 500m)





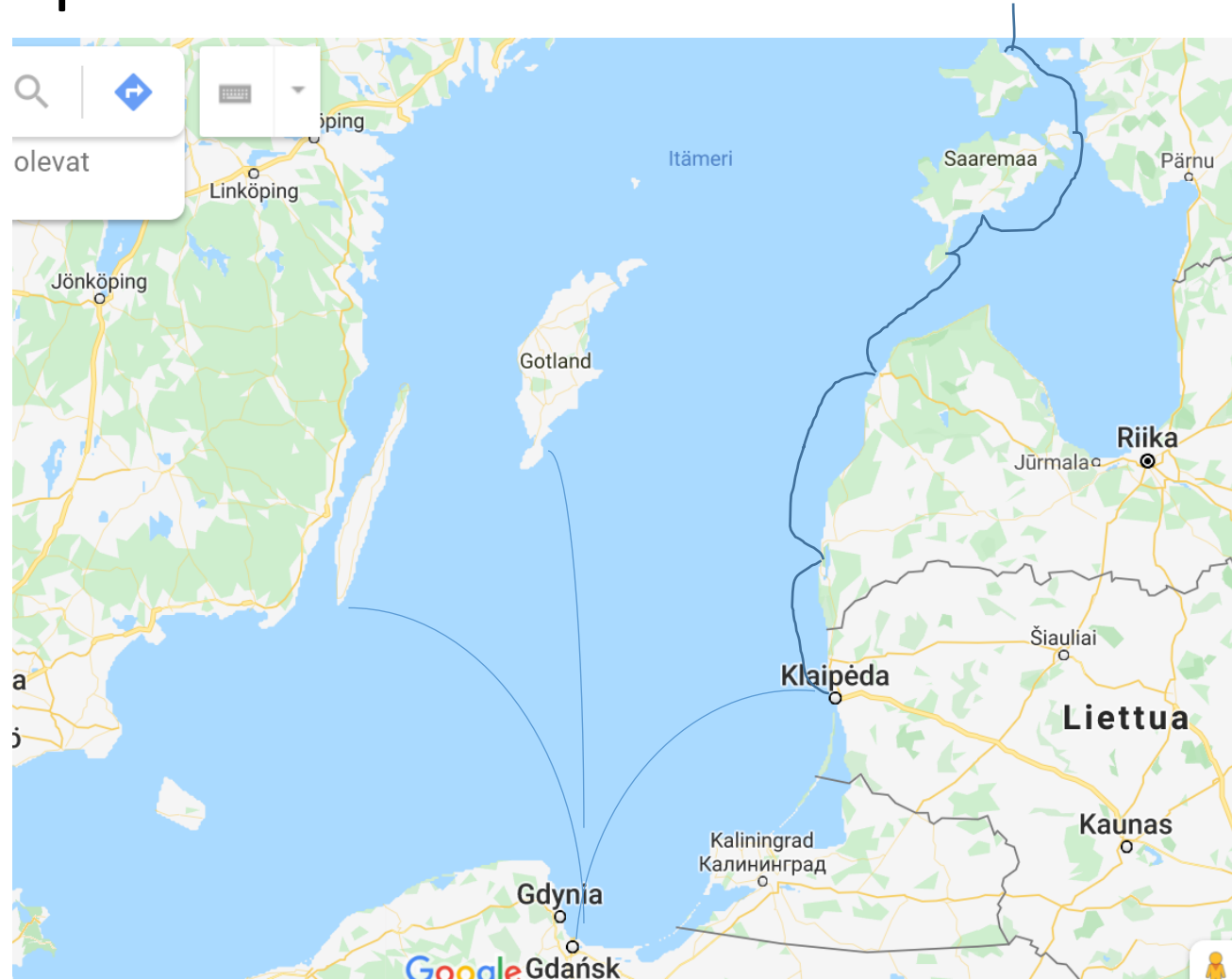
Gdansk

- Satama kaupungin keskustassa
- Puolan kuudenneksi suurin kaupunki
- Turun ystävyyskaupunki
- Paljon nähtävää, hansakaupungin historiaa, vanhakaupunki, museoita





Vaihtoehtoja paluumatkalle



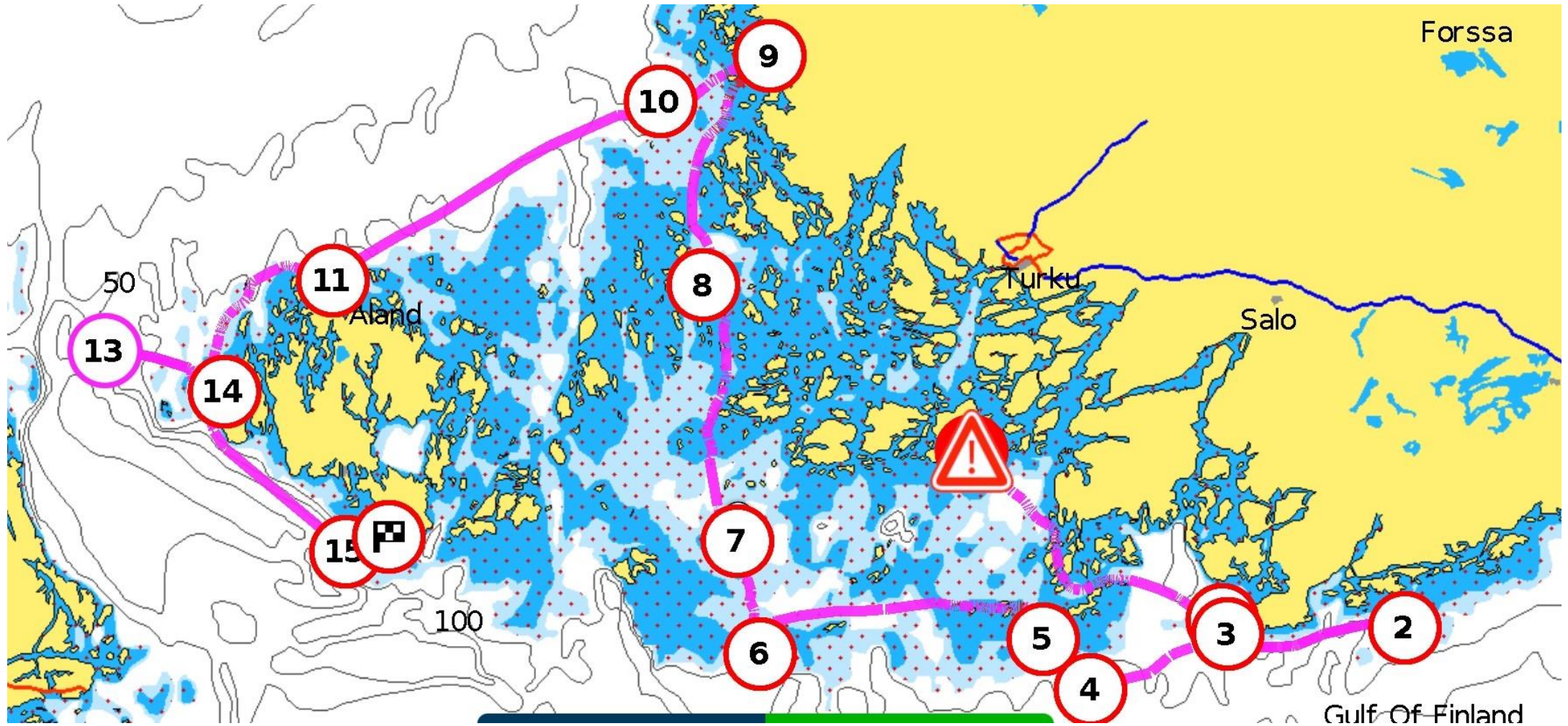


3. Majakka-eskaaderi saaristomerellä

- Tutustutaan saaristomeren majakoihin ja nähdään myös suuria purjelaivoja
- Tall Ships Race –alukset lähtevät Turusta Pe 9.7. Laivojen seuranta Airistolla, illalla kokoontuminen Svinössä
- Tall Ships Race-alukset ovat Maarianhaminassa 22.-25.7. Eskaaderi päättyy Rödkäriin 23.7.
- Seuraavan sivun ohjelmaa toteutetaan sääolosuhteiden puitteissa osallistujien mieltymysten mukaan.



Majakka-eskaaderin reitti kartalla





Majakka-eskaaderin alustava ohjelma

- Pe 9.7. purjelaivojen seuranta Airistolla, illaksi Svinö TPS-Svinö 21 mpk
- 10.7. Svinö-Hangonkylä 36 mpk mm. hyvä kalaravintola
- 11.7. Hangonkylä-Jussarö 26 mpk tutustuminen majakkaan
- 12.7.. Jussarö-Hanko itäsatama 19 mpk (kauppa)
- 13.7. Retki Bengtskäriin Hangosta, jos sää ei salli saarella käyntiä omalla veneellä
- 14.7. Hanko-Bengtskär-Örö/Vänö 16+8 mpk. Vierailu majakalla mahdollisuuksien mukaan.
- 15.7. Örö/Vänö-Utö 35 mpk (kauppa)
- 16.7. Tutustuminen majakkaan, Utö-Österskär 13 mpk
- 17.7. Österskär-Marholmsören 29 mpk
- 18.7. Marholmsören-Uusikaupunki 28 mpk (kauppa, tai Ylä-Jurmon kauppa jos Ukissa ei käydä)
- 19.7. Uusikaupunki-Isokari 13 mpk tutustuminen majakkaan.
- 20.7. Isokari-Havsvidden/Geta/muu 36 mpk
- 21.7. Havsvidden-Käringsundet 26 mpk (kauppa)
- 22.7. Retki Märketille sään salliessa, 14 + 14 mpk Märketissä poiju josta noutavat saarelle.
- 23.7. Käringsundet-Nyhamn –Rödsjär 24 + 6 mpk

Tervetuloa
mukaan
Turun
pursiseuran
eskaaderi-
kesään
2021!

